







PLAN DIRECTEUR REGIONAL DU NORD VAUDOIS

Infrastructures et zones urbanisées soumises à l'OPAM - Etat 2015


Légende

-  limite périmètre PDR et plateformes de concertation
-  périmètres de centres

Éléments soumis à l'OPAM

-  Routes nationales
-  Voies de chemin de fer
-  Routes à plus de 20.000. v/j
-  Gazoduc

Zones industrielles avec entreprise(s) OPAM

-  Zones industrielles avec entreprise(s) OPAM

