


PLAN DIRECTEUR REGIONAL DU NORD VAUDOIS










Sites pollués dans le district - Etat 2018

Légende

 limite périmètre PDR et plateformes de concertation

Sites pollués

Typologie

-  Evaluation
-  Investigation de détail en cours
-  Investigation préliminaire en cours
-  Projet d'assainissement en cours
-  Site nécessitant un assainissement
-  Site nécessitant une investigation
-  Site nécessitant une surveillance
-  Site pollué, ne nécessitant ni surveillance, ni assainissement
-  Site pollué, sous compétence de la confédération

Jura / Pied du Jura

1:80'000

