








PLAN DIRECTEUR REGIONAL DU NORD VAUDOIS

Carte de synthèse - Zoom - Vallon de la Menthue








LEGENDE:

-  limite périmètre PDR et plateformes de concertation
-  limite communes


Urbanisation :

-  Périmètre compact d'agglomération
-  Centre régional
-  Route nationale
-  Route cantonale principale de 1^e / 2^e classe
-  Voie ferrée et gares





Zones et points favorables :

-  Site classé à l'IFP (Inventaire Fédéral des Paysages)
-  Sites marécageux (Inventaire Fédéral des sites marécageux)
-  Echappée lacustre
-  Echappée transversales
-  Site ISOS d'importance nationale
-  Site ISOS d'importance régionale
-  Attrait touristique et de loisir du lac et berges

Zones et points de conflits :

-  Conflit avec routes et voies ferrées (liaisons écologiques)

Enjeux

-  Densification dans les centres
-  Infrastructure touristique qualitative à développer
-  Liaison cyclable attractive à garantir en lien avec le centre cantonal et les centres régionaux
-  Mode de déplacement MD à encourager et développer

N.B. les périmètres de centres sont figurés de manière simplifiée; seuls les plans en vigueur, signés par le Canton et les communes, font foi

