







PLAN DIRECTEUR REGIONAL DU NORD VAUDOIS

Carte de synthèse - Zoom - Vallon du Nozon







LEGENDE:



-  limite périmètre PDR et plateformes de concertation
-  limite communes

Urbanisation , infrastructures:



-  Centre régional
-  Route nationale
-  Route cantonale principale de 1° /2° classe
-  Voie ferrée et gares

Zones et points favorables :





-  Périmètre des sites stratégiques de la PPDE
-  Site stratégique en cours de définition
-  Site ISOS d'importance nationale
-  Site ISOS d'importance régionale
-  Site classé à l'IMNS (Inventaire des Monuments Naturels et Sites)
-  Site classé à l'IFP (Inventaire Fédéral des Paysages)

-  Echappée lacustre
-  Echappée transversales

Zones et points de conflits :

-  Conflits avec routes et voies ferrées (liaisons écologiques)
-  Ecomorphologie: tronçon de cours d'eau avec priorité de renaturation élevée

Enjeux:

-  Infrastructure touristique qualitative à encourager
- Critères évalués selon la mesure B12 du PDCn (étude SDT 2011) :
- | | |
|--|--|
|  desserte suffisante | Evaluation des centres locaux potentiels |
|  équipement/service suffisant | |
|  nombre emploi suffisant | |

